










Geodatastyrelsen

Målforhold 1:3105  
 Dato 08-09-2021

- Signaturforklaring**
-  Nissumfjord 0-linje
  -  Fredskov
  -  Klitfredningslinje
  -  Klitfredning
  -  Strandbeskyttelseslinje
  -  Strandbeskyttelse
  - Matrikelkort**
  -  Matrikelskel
  -  Optaget vej
  -  Viste punkter